

HOTĂRÂRE

privind atribuirea de denumire unor străzi din orașul Bolintin-Vale

CONSILIUL LOCAL AL ORAȘULUI BOLINTIN - VALE

Având în vedere:

Referatul de aprobare al primarului privind necesitatea și oportunitatea proiectului de hotărâre nr. 7419/08.06.2026;

Raportul compartimentului de resort din cadrul aparatului de specialitate al Primarului Orașului Bolintin-Vale nr. 7420/08.06.2026;

Avizul Comisiei pentru organizare și dezvoltare urbanistică, realizarea lucrărilor publice, protecția mediului, conservarea monumentelor istorice și arhitectură și al Comisiei juridice și pentru apărarea ordinii publice;

Văzând și prevederile art. 2 lit. d) din Ordonanța Guvernului nr. 63/2002 privind atribuirea sau schimbarea de denumiri, aprobată cu modificări prin Legea nr. 48/2003 și completată ulterior prin Legea nr. 76/2007 și Legea nr. 279/2007, ale art. 129 alin. 2 lit. c) și alin. 6 lit. d) din Ordonanța de Urgență a Guvernului nr. 57/2019 privind Codul administrativ, cu modificările și completările ulterioare; cu respectarea Legii nr. 24/2000 privind normele de tehnică legislativă în elaborarea actelor normative, republicată, cu modificările și completările ulterioare;

În temeiul art. 139 alin. 1 și al art. 196 alin. 1 lit. a) din Ordonanța de Urgență a Guvernului nr. 57/2019 privind Codul administrativ, cu modificările și completările ulterioare,

HOTĂRĂȘTE

Art.1. (1) Se aprobă atribuirea denumirii de „*str. Pavajului*” segmentului de drum identificat cu nr. cadastral 36595, conform Extras de plan cadastral ce face parte integrantă din prezenta hotărâre.

(2) Se aprobă atribuirea denumirii de „*str. Agregatelor*” segmentului de drum identificat cu nr. cadastral 36683, conform Extras de plan cadastral ce face parte integrantă din prezenta hotărâre

(3) Se aprobă atribuirea denumirii de „*str. Lacului*” segmentului de drum identificat Planul de amplasament și delimitare a imobilului ce face parte integrantă din prezenta hotărâre.

(4) Se aprobă atribuirea denumirii de „*str. Granitului*” segmentului de drum identificat cu nr. cadastral 36469, conform Extras de plan cadastral ce face parte integrantă din prezenta hotărâre.

(5) Se aprobă atribuirea denumirii de „*Str. Mărgineni*” segmentului de drum identificat cu nr. cadastral 37434 conform, Extras de plan cadastral ce face parte integrantă din prezenta hotărâre.

(6) Se aprobă atribuirea denumirii de „*str. Vadului*” segmentului de drum identificat cu nr. cadastral 37439 conform, Extras de plan cadastral ce face parte integrantă din prezenta hotărâre.

Art.2. Compartimentul Cadastru și registru agricol din cadrul Primăriei Bolintin-Vale va duce la îndeplinire prevederile prezentei.

PREȘEDINTE DE ȘEDINȚĂ
Dascălu Florea



CONTRASEMNEAZĂ
Secretar General
Bran Rodica

Bolintin-Vale...09.06.2024
Nr...34

Anexa nr.1

La H.C.L. nr. 34 / 09.06.2016

SITUAȚIA STRĂZILOR DIN LOCALITATEA BOLINTIN-VALE

Nr. Crt.	Denumire stradă	Număr cadastral	Vecinătăți
1.	Str. Pavajului	36595	Str. Industriilor
2.	Str. Agregatelor	36683	Str. Industriilor
3.	Str. Lacului	F.N.	Str. Industriilor
4.	Str. Granitului	36469	Str. Industriilor
5.	Str. Mărgineni	37434	Str. Industriilor
6.	Str. Vadului	37439	Str. Industriilor

Președinte de ședință

Daseălu Florea



Secretar General

Bran Rodica

Cod verificare



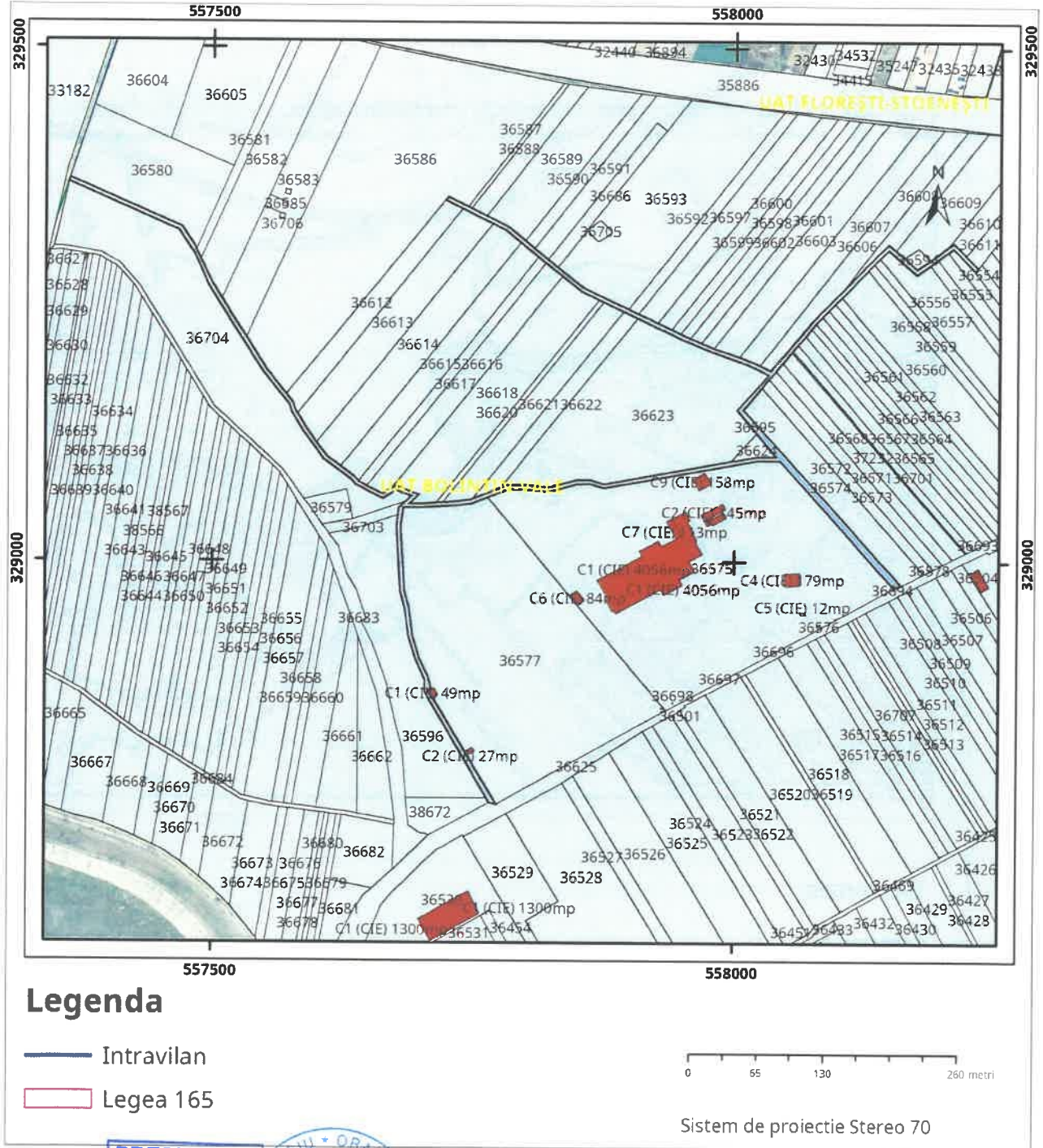
100212679873

EXTRAS DE PLAN CADASTRAL

pentru imobilul cu IE 36595, UAT Bolintin-Vale / GIURGIU,
Loc. Bolintin-Vale

Nr.cerere	69492
Ziua	09
Luna	06
Anul	2026

Teren: 8.926 mp
Teren: Partial Intravilan
Categoria de folosinta(mp): Drum 8926mp
Plan detaliu



Legenda

- Intravilan
- Legea 165

0 65 130 260 metri

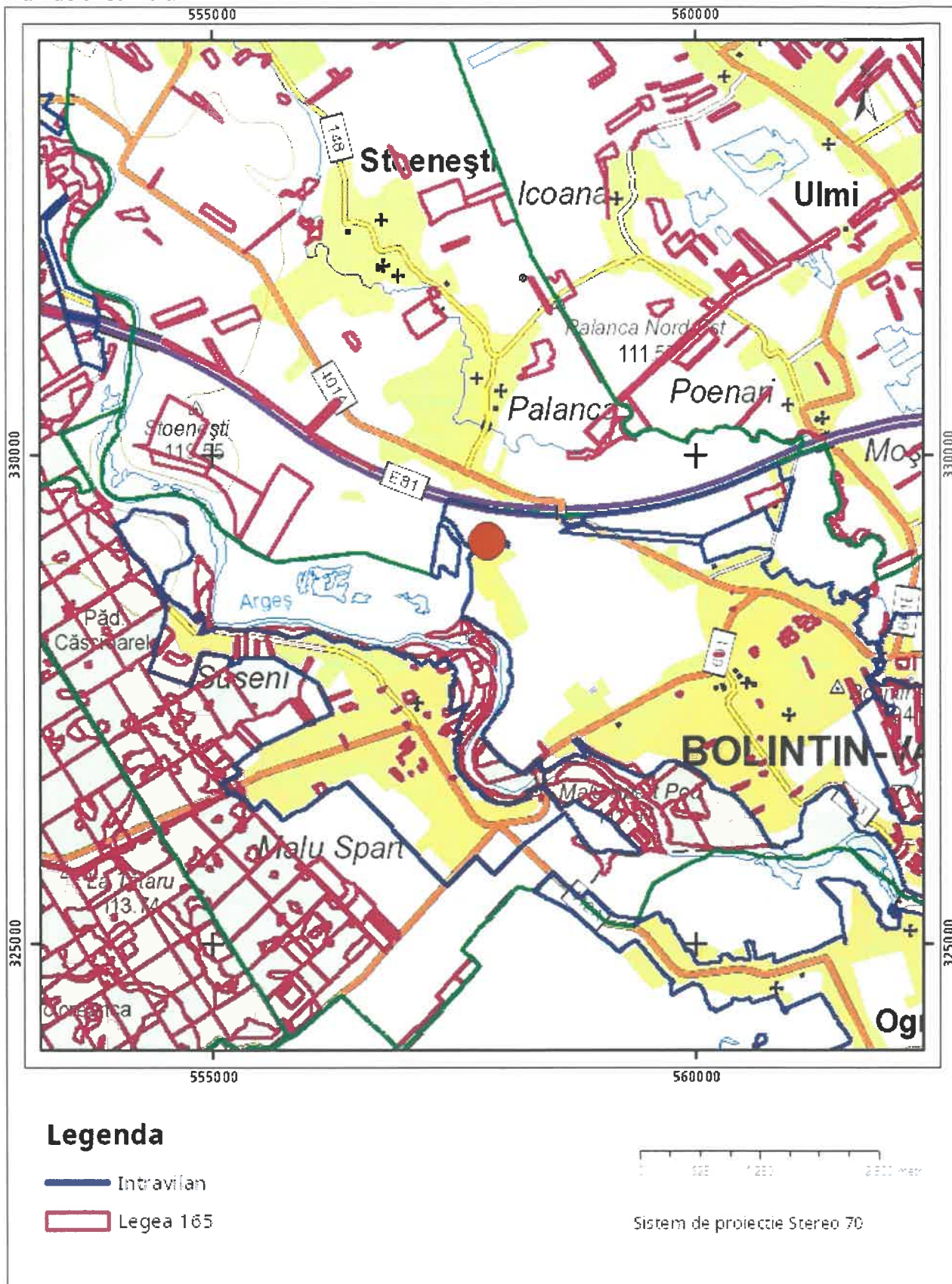
Sistem de proiectie Stereo 70



SECRETAR GENERAL

Paul

Plan de ansamblu



Sarcini tehnice (intersectii cu limitele legilor speciale)
Legea 17, Art. 3 □

Semnat electronic

Ultima actualizare a geometriei: 01-03-2023
Data și ora generării: 09-06-2026 09:37

Cod verificare



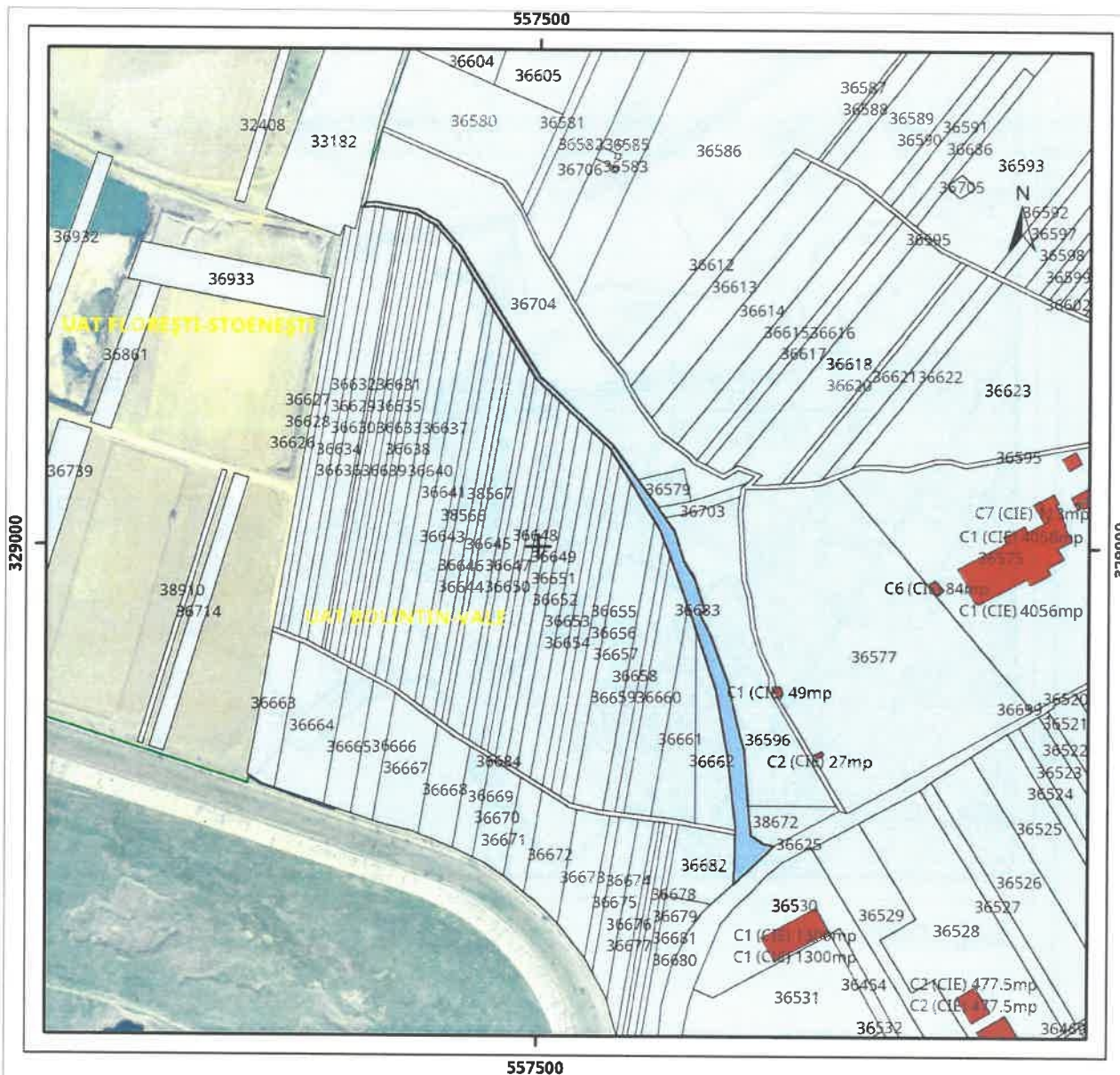
100212679897

EXTRAS DE PLAN CADASTRAL

pentru imobilul cu IE 36683, UAT Bolintin-Vale / GIURGIU, -

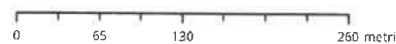
Nr.cerere	69496
Ziua	09
Luna	06
Anul	2026

Teren: 6.144 mp
 Teren: Extravilan
 Categoria de folosinta(mp): Drum 6144mp
 Plan detaliu



Legenda

-  Intravilan
-  Legea 165



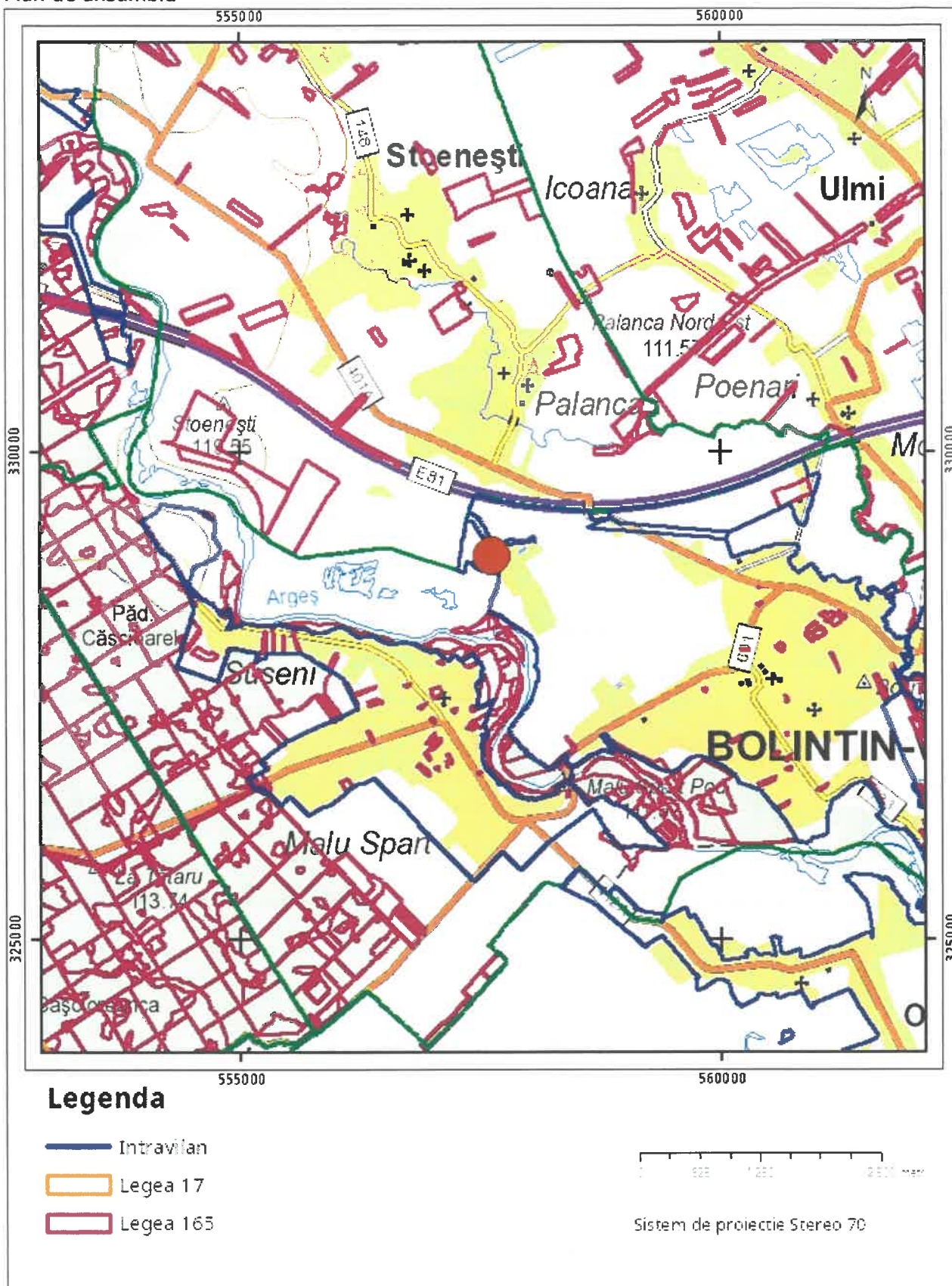
Sistem de proiectie Stereo 70



SECRETAR GENERAL

[Signature]

Plan de ansamblu




Sarcini tehnice (intersecții cu limitele legilor speciale)
Legea 17, Art. 3 □

Semnat electronic

Ultima actualizare a geometriei: 01-03-2023
Data și ora generării: 09-06-2026 09:37

Plan de amplasament si delimitare a imobilului ANEXA Nr. 16 LA REGULAMENT
Scara 1:5000 (A3)

Nr. cadastral	Suprafata masurata	Adresa imobilului	
-	S= 37080 mp	Ors. Bolintin-Vale, Str. Lacului, Jud. Giurgiu.	
Cartea Funciara nr.	-	Unitate administrativ teritoriala (UAT)	BOLINTIN-VALE



A. Date referitoare la teren			
Nr. parcela	Categoria de folosinta	Suprafata (mp)	Mentuni
1	Dr	37080	TEREN EXTRAVILAN, CU DESTINATIA DRUM, NEIMPREJMUIT. Str. LACULUI.
-	-	-	
Total		37080	-
B. Date referitoare la constructii			
Cod	Destinatia	Suprafata construita la sol (mp)	Mentuni
-	-	-	-
Total		###	-
Suprafata masurata a imobilului = 37080 mp			
Executant: S.C. TOPO LAND CONSULT SRL PJA, Cls. III, Seria: RO-B-F / Numarul: 3324 prin DESPA Camelia-Bucur PFA, Cat.D, Seria: RO-B-F / Numarul: 33301 /2024 Data: 09.08.2024		Inspector: Confirm introducerea imobilului in baza de date integrată și atribuirea numărului cadastral Semnatuara și Parafa Data: Stampila B.C.P.I.	
In situatia in care exista numere cadastrale pentru imobile vecine, în locul numelui vecinului se va trece numărul cadastral, iar în lipsa numărului cadastral numărul topografic sau numărul administrativ. Suprafetele se rotunjesec la metru patrat.			

PREȘEDINTE DE ȘEDINȚĂ



SECRETAR GENERAL

[Handwritten signature]