

JUDEȚUL GIURGIU  
ORAȘ BOLINTIN-VALE  
CONSILIUL LOCAL

## HOTĂRÂRE

privind darea în folosință gratuită Administrației Naționale „Apele Române” a unor imobile aflate în domeniul public, respectiv în domeniul privat al orașului Bolintin-Vale, pentru realizarea proiectului „Sistem informațional pentru managementul integrat al apelor – etapa II”

### CONSILIUL LOCAL AL ORĂȘULUI BOLINTIN-VALE

Având în vedere:

Adresa SC European Funds S.R.L. înregistrată cu nr. 8797/06.08.2020;

Referatul de aprobare al primarului privind necesitatea și oportunitatea proiectului de hotărâre nr. 13094/20.10.2021;

Raportul compartimentului de resort din cadrul aparatului de specialitate al primarului orașului Bolintin-Vale nr. 13095/20.10.2021;

Avizul Comisiei pentru administrarea domeniului public și privat, servicii și comerț și al Comisiei juridice și pentru apărarea ordinii publice;

Văzând și prevederile art.874, alin.(1) din Codul Civil - Legea nr. 287/2009, republicată, ale art. 286, 287 lit. b), 349, 354, 355 și ale art. 362 alin. 2 și 3 din Ordonanța de Urgență a Guvernului nr. 57/2019 privind Codul administrativ, cu modificările și completările ulterioare;

În temeiul art. 108, art. 129, alin.(2), lit.c) coroborat cu alin. (6), lit. a), art. 139, alin. (3), lit. g) și ale art. 196, alin.(1), lit. a) din Ordonanța de Urgență a Guvernului nr. 57/2019 - privind Codul administrativ, cu modificările și completările ulterioare,

## HOTĂRĂȘTE

**Art.1.** Se aprobă darea în folosință gratuită, Administrației Naționale „Apele Române”, a imobilului „castel de apă” situat în oraș Bolintin-Vale, str. Intr. Republicii, județul Giurgiu (fără valoare de inventar), proprietate privată a orașului Bolintin-Vale pentru realizarea proiectului „Sistem informațional pentru managementul integrat al apelor – etapa II”, pe durata existenței construcției.

**Art. 2.** Se aprobă darea în folosință gratuită, Administrației Naționale „Apele Române”, a imobilului – teren, în suprafață de 27,99 mp situat în oraș Bolintin-Vale, sat Suseni, județul Giurgiu, aflat în incinta Școlii generale Suseni (valoare totală de inventar – 69 mii lei), proprietate publică a orașului Bolintin-Vale, pentru realizarea proiectului „Sistem informațional pentru managementul integrat al apelor – etapa II”, pe durata existenței construcției.

**Art. 3.** Imobilele prevăzute la art. 1 și 2 sunt identificate prin planurile de situație, reprezentând anexa nr. 1 și nr. 2 la prezenta hotărâre, ce fac parte integrantă din aceasta.

**Art.4.** Primarul orașului Bolintin-Vale va duce la îndeplinire prezenta hotărâre prin intermediul aparatului de specialitate, iar secretarul general al orașului va asigura comunicarea prezentei hotărâri.

PREȘEDINTE DE ȘEDINȚĂ

Marin Marin

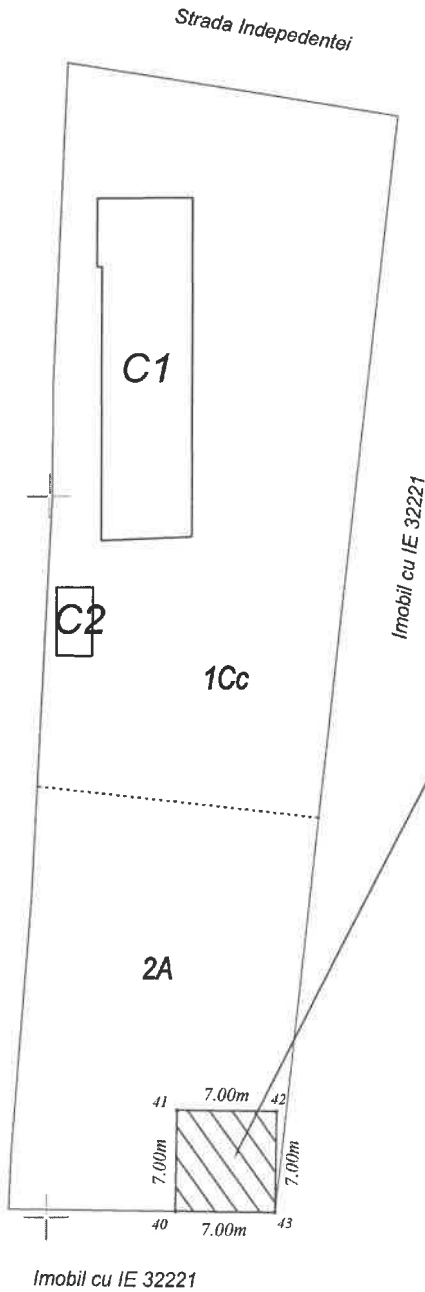


CONTRASEMNEAZĂ  
SECRETAR GENERAL

Bran Rodica

Bolintin-Vale.....29.10.2021  
Nr.....

**Plan de situatie  
Scara 1:500  
Amplasament antena  
Ors. Bolintin-Vale, Sat Suseni,  
Scoala generala Suseni -  
- IE 35150**



**Amplasament propus pentru montare antena.**

Parcela (1) Amplasament propus

Nr. Pct.	Coordonate pct.de contur		Lungimi laturi D(i,j+1)
	X [m]	Y [m]	
40	328050.389	555459.034	7.001
41	328057.389	555459.122	7.000
42	328057.300	555466.121	7.000
43	328050.301	555466.033	7.000
S(1)=49mp P=27.999m			

**Executant:  
S.C. TOPO LAND CONSULT S.R.L.**



**Sistem de proiectie: Stereografic 1970**

**Plan de situatie**  
**Scara 1:200**  
**Amplasament antena**  
**Ors. Bolintin-Vale, Str. Intrarea Republicii -**  
**- IE 34357**

**Str. Intrarea Republicii**



**Turn de apa - IE 34357-C1**

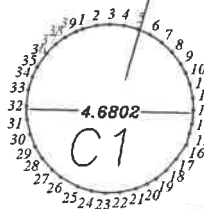
**Amplasament propus pentru montare antena.**

**Str. Intrarea Republicii**


Parcela (1) Turn de apa - IE 34357-C1

Nr. Pct.	Coordonate pct.de contur		Lungimi laturi D(i,i+1)
	X [m]	Y [m]	
1	327512.196	560632.989	0.403
2	327512.295	560633.380	0.377
3	327512.325	560633.756	0.398
4	327512.292	560634.153	0.396
5	327512.192	560634.536	0.371
6	327512.041	560634.875	0.398
7	327511.822	560635.207	0.394
8	327511.553	560635.495	0.411
9	327511.225	560635.742	0.283
10	327510.976	560635.877	0.335
11	327510.663	560635.997	0.398
12	327510.274	560636.079	0.327
13	327509.947	560636.097	0.391
14	327509.558	560636.058	0.270
15	327509.296	560635.994	0.331
16	327508.979	560635.900	0.483
17	327508.580	560635.628	0.423
18	327508.266	560635.344	0.362
19	327508.042	560635.060	0.287
20	327507.897	560634.812	0.335
21	327507.767	560634.503	0.464
22	327507.664	560634.051	0.407
23	327507.648	560633.644	0.399
24	327507.701	560633.249	0.415
25	327507.827	560632.854	0.535
26	327508.089	560632.387	0.302
27	327508.281	560632.154	0.437
28	327508.609	560631.865	0.373
29	327508.927	560631.670	0.371
30	327509.270	560631.529	0.420
31	327509.680	560631.437	0.375
32	327510.055	560631.418	0.450
33	327510.501	560631.475	0.381
34	327510.865	560631.589	0.313
35	327511.146	560631.726	0.454
36	327511.517	560631.988	0.355
37	327511.767	560632.240	0.328
38	327511.962	560632.504	0.350
39	327512.127	560632.813	0.189

S(1)=17mp P=14.692m



**Executant:**  
**S.C. TOPO LAND CONSULT S.R.L.**



**Sistem de proiectie: Stereografic 1970**