

HOTĂRÂRE

privind actualizarea Anexei 3 - „Inventarul bunurilor care aparțin domeniului public al orașului Bolintin-Vale”, însoțită prin HCL nr. 26 din 20.05.2002 și atestată prin HG nr. 968/2002

CONSILIUL LOCAL AL ORAȘULUI BOLINTIN-VALE

Având în vedere:

Expunerea de motive a primarului privind necesitatea și oportunitatea proiectului de hotărâre nr. 3794/29.03.2018;

Raportul compartimentului de resort din cadrul aparatului de specialitate al primarului nr. 3795/29.03.2018;

Avizul Comisiei pentru administrarea domeniului public și privat, servicii și comerț și al Comisiei juridice și pentru apărarea ordinii publice,

Văzând și prevederile art. 3 alin. 4 din Legea nr. 213/1998 privind bunurile proprietate publică, cu modificările și completările ulterioare, ale Legii nr. 287/2009 privind codul civil, republicată, cu modificările și completările ulterioare, art. 119 și 120 din Legea nr. 215/2001 privind administrația publică locală, republicată, cu modificările și completările ulterioare, ale Legii nr. 54/2000 privind normele de tehnică legislativă pentru elaborarea unor acte normative, republicată, cu modificările și completările ulterioare, ale HG nr. 561/2009 pentru aprobarea Regulamentului privind procedurile, la nivelul Guvernului, pentru elaborarea, avizarea și prezentarea proiectelor de documente de politici publice, a proiectelor de acte normative, precum și a altor documente, în vederea apotării/aprobării, ale HG nr. 548/1999 privind Normele tehnice pentru întocmirea inventarului bunurilor care alcătuiesc domeniul public al comunelor, orașelor, municipiilor și județelor; ale HG nr. 2139/2004 pentru aprobarea Catalogului privind clasificarea și duratele normale de funcționare a mijloacelor fixe cu respectarea HG nr. 968/2002 privind atestarea domeniului public al județului Giurgiu, precum și al municipiului Giurgiu, orașelor și comunelor din județul Giurgiu;

În temeiul art. 45 alin. 1 din Legea nr. 215/2001 privind administrația publică locală, republicată, cu modificările și completările ulterioare;



HOTĂRĂȘTE

Art.1. Se aprobă actualizarea Anexei 3 - „Inventarul bunurilor care aparțin domeniului public al orașului Bolintin-Vale”, însoțită prin HCL nr. 26 din 20.05.2002 și atestată prin HG nr. 968/2002, conform anexei ce face parte integrantă din prezenta hotărâre.

Art.2. Hotărârea Consiliului Local nr. 11 din 31.01.2018 se modifică și se completează în mod corespunzător.

Art.3. Primarul orașului Bolintin-Vale, prin aparatul de specialitate, va înainta prezenta hotărâre Consiliului Județean Giurgiu, în vederea inițierii proiectului de hotărâre de guvern pentru atestarea domeniului public al orașului Bolintin-Vale.


PREȘEDINTE DE ȘEDINȚĂ
Dumitrache Constantin

CONTRASEMNEAZĂ

SECRETAR

Rodica Bran



Bolintin-Vale 29.05.2018
Nr. 36

INVENTARUL BUNURILOR CARE APARTIN DOMENIULUI PUBLIC AL ORAȘULUI BOLINTIN-VALE

| Nr. Crt. | Codul de clasificare | Denumirea bunului | Elemente de identificare | Anul dobândirii sau după caz dării în folosință | Valoare de inventar | Situația juridică |
|-------------------------|----------------------|------------------------------|--|---|---------------------|-------------------|
| 0 | 1 | 2 | 3 | 4 | 5 | 6 |
| Străzi în BOLINTIN-VALE | | | | | | |
| 1 | 1.3.7 | Strada Agricultori | DS 1778; DS 1772; CV 0; Suprafața = 15.493 mp; asfaltat | | 175.995 | |
| 2 | 1.3.7 | Strada Argeșului | DS 2848; CV 0; Suprafața = 4.108 mp; asfalt+beton | | 110.916 | |
| 3 | 1.3.7 | Strada Băncii | DS 2496; CV 0; Suprafața = 1.952 mp; balastat | | 17.568 | |
| 4 | 1.3.7 | Strada Belșugului | DS 1831; CV 0; Suprafața = 7097 mp, asfaltat | | 1191000 | |
| 5 | 1.3.7 | Strada Carpați | DS 5581; CV 8; Suprafața = 1.902 mp; balastat DS 625; CV 10; Suprafața = 1.369 mp; balastat DS 615; CV 0; Suprafața = 2.186 mp; balastat | | 147.339 | |
| 6 | 1.3.7 | Strada Dimitrie Bolintineanu | DS 2695; CV 0; Suprafața = 20.695 mp; balastat | | 557.766 | |
| 7 | 1.3.7 | Strada Florilor | DS 1330; DS 1353; CV 0; Suprafața = 2682 mp; asfaltat | | 414600 | |

| | | | | |
|----------------------|-------|-------------------------|---|-----------|
| 8 | 1.3.7 | Strada Justiției | DS 1831; CV 0; Suprafața = 2222 mp; balastat | 100.935 |
| 9 | 1.3.7 | Strada Libertății | DS 3391; DS 1832; CV 0; Suprafața = 32.820 mp; balastat | 886.140 |
| 10 | 1.3.7 | Strada Mieilor | DS 964; CV 11; Suprafața = 2115 mp; asfaltat | 326900 |
| 11 | 1.3.7 | Strada 1 Mai | DS 31; CV 0; Suprafața = 21010 mp; asfaltat | 148.995 |
| 12 | 1.3.7 | Strada Poenari | DC 122; CV 0; Suprafața = 5540 mp; asfaltat | 216.090 |
| 13 | 1.3.7 | Strada 23 August | DS 1230; CV 0; Suprafața = 7541 mp; asfaltat | 193.050 |
| 14 | 1.3.7 | Strada Praporgescu | DS 1130; CV 0; Suprafața = 2924 mp; asfaltat | 77.436 |
| 15 | 1.3.7 | Strada Sabarului | DS 1130; CV 0; Suprafața = 2.868 mp; balast | 129.060 |
| 16 | 1.3.7 | Strada Sold. Vânătoru | DS 1412; CV 14; Suprafața = 1466 mp; asfaltat | 226738 |
| 17 | 1.3.7 | Strada Speranței | DS 3390; DS 3910; CV 0; Suprafața = 2.860 mp; balast | 128.700 |
| 18 | 1.3.7 | Strada Stadionului | DS 2393; CV 22 | 128.700 |
| 19 | 1.3.7 | Strada T. Vladimirescu | DS 2696; CV 0; Suprafața = 2.902; balastat | 78.354 |
| 20 | 1.3.7 | Strada Republicii | DS 1774; DC 1773; CV 0; Suprafața = 38.747 mp; asfalt | 1.571.760 |
| 21 | 1.3.7 | Strada Viitorului | DS 581; CV 0; Suprafața = 2.868 mp; balast | 77.436 |
| 22 | 1.3.7 | Strada Intr. Republicii | DS 2137; CV 0; Suprafața = 5566 mp; asfaltat | 713712 |
| Străzi în MALU SPART | | | | |
| 23 | 1.3.7 | Străzi și ulițe | DS 183; CV 0; Suprafața = 2.849 mp; balast | 128.205 |
| 24 | 1.3.7 | Străzi și ulițe | DS 195; CV 3; Suprafața = 100 mp; balast | 4.500 |
| 25 | 1.3.7 | Străzi și ulițe | DS 239; DS 238; CV 0, 0; Suprafața = 5.240 mp; balast | 235.800 |
| 26 | 1.3.7 | Străzi și ulițe | DS 270; CV 0; Suprafața = 20.307 mp; balast | 913.815 |
| 27 | 1.3.7 | Străzi și ulițe | DS 288; CV 0; Suprafața = 857 mp; balast | 7.713 |
| 28 | 1.3.7 | Străzi și ulițe | DS 393; CV 0; Suprafața = 273 mp; balast | 12.285 |
| 29 | 1.3.7 | Str. Nucilor | DS 483; CV 0; Suprafața = 3918 mp; balast | |
| 30 | 1.3.7 | Străzi și ulițe | DS 554; CV 0; Suprafața = 3.784 mp; balast | 34.056 |
| 31 | 1.3.7 | Străzi și ulițe | DS 691; CV 0; Suprafața = 5.145 mp; balast | 46.305 |
| 32 | 1.3.7 | Străzi și ulițe | DS 776; CV 10; Suprafața = 497 mp; balast | 4.473 |
| 33 | 1.3.7 | Străzi și ulițe | DS 789; CV 0; Suprafața = 6.167 mp; balast | 277.515 |

| | | | | | |
|----------|----------|-----------------|---|----------|----------|
| 34 | 1.3.7 | Străzi și ulițe | DS 827; CV 0; Suprafața = 34 mp; balast | | 3.141 |
| 35 | 1.3.7 | Străzi și ulițe | DS 843; CV 12; Suprafața = 609 mp; balast | | 5.481 |
| 36 | 1.3.7 | Străzi și ulițe | DS 862; CV 12; Suprafața = 814 mp; balast | | 7.326 |
| 37 | 1.3.7 | Străzi și ulițe | DS 910; CV 0; Suprafața = 5.323 mp; balastat | | 239.535 |
| 38 | 1.3.7 | Străzi și ulițe | DS 1034; CV 0; Suprafața = 2.276 mp; balastat | | 102.420 |
| 39 | 1.3.7 | Străzi și ulițe | DS 1116; CV 14; Suprafața = 367 mp; balastat | | 3.303 |
| 40 | 1.3.7 | Străzi și ulițe | DS 1212; CV 14; Suprafața = 527 mp; balastat | | 4.743 |
| 41 | 1.3.7 | Străzi și ulițe | DS 1212; CV 14; Suprafața = 527 mp; balastat | | 4.743 |
| 42 | 1.3.7 | Străzi și ulițe | DS 1264; CV 0; Suprafața = 4.764 mp; balastat | | 42.876 |
| 43 | 1.3.7 | Străzi și ulițe | DS 1372; CV 0; Suprafața = 985 mp; balastat | | 8.865 |
| 0 | 1 | 2 | 3 | 4 | 5 |
| 44 | 1.3.7 | Străzi și ulițe | DS 1406; CV 0; Suprafața = 937 mp; balastat | | 8.433 |
| 45 | 1.3.7 | Străzi și ulițe | DS 1433; CV 19; Suprafața = 400 mp; balastat | | 3.600 |
| 46 | 1.3.7 | Străzi și ulițe | DS 1468; CV 19; Suprafața = 197 mp; balastat | | 1.773 |
| 47 | 1.3.7 | Străzi și ulițe | DS 1480; CV 10; Suprafața = 180 mp; balastat | | 1.620 |
| 48 | 1.3.7 | Străzi și ulițe | DS 1491; CV 19; Suprafața = 224 mp; balastat | | 2.016 |
| 49 | 1.3.7 | Străzi și ulițe | DS 1528; CV 19; Suprafața = 456 mp; balastat | | 4.104 |
| 50 | 1.3.7 | Străzi și ulițe | DS 11553; CV 19; Suprafața = 288 mp; balastat | | 6.156 |
| 51 | 1.3.7 | Străzi și ulițe | DS 1567; CV 0; Suprafața = 1.129 mp; balastat | | 10.161 |
| 52 | 1.3.7 | Străzi și ulițe | DS 1632; CV 0; Suprafața = 728 mp; balastat | | 6.552 |
| 53 | 1.3.7 | Străzi și ulițe | DS 1957; CV 0; Suprafața = 4.097 mp; balastat | | 184.365 |
| 54 | 1.3.7 | Străzi și ulițe | DS 2088; CV 0; Suprafața = 6.600 mp; balastat | | 297.000 |

| Străzi în SUSENI | | | | | |
|-------------------|----------|---|--|----------|---|
| 55 | 1.3.7 | Străzi și ulițe | DS 87; CV 2; Suprafața = 398 mp; balastat | | 3.582 |
| 56 | 1.3.7 | Străzi și ulițe | DS 89; CV 2; Suprafața = 829 mp; balastat | | 7.461 |
| 57 | 1.3.7 | Străzi și ulițe | DS 103; CV 0; Suprafața = 138 mp; balastat | | 1.242 |
| 58 | 1.3.7 | Străzi și ulițe | DS 406; CV 0; Suprafața = 2.292 mp; balastat | | 103.140 |
| 59 | 1.3.7 | Străzi și ulițe | DS 27; CV 0; Suprafața = 26.167 mp; balastat | | 706.509 |
| Străzi în CRIVINA | | | | | |
| 60 | 1.3.7 | Străzi și ulițe | DS 44; CV 0; Suprafața = 582 mp; balastat | | 5.238 |
| 61 | 1.3.7 | Străzi și ulițe | DS 45; CV 0; Suprafata = 3.586 mp; balastat | | 161.370 |
| 62 | 1.3.7 | Străzi și ulițe | DS 58; CV 0; Suprafața = 13.907 mp; balastat | | 625.725 |
| 63 | 1.3.7 | Străzi și ulițe | DS 59; CV 0; Suprafața = 13.905 mp; balastat | | 625.725 |
| 64 | 1.3.7 | Străzi și ulițe | DS 87; CV 4; Suprafața = 219 mp; balastat | | 1.971 |
| 65 | 1.3.7 | Străzi și ulițe | DS 108; CV 4; Suprafața = 1.256 mp; balastat | | 11.304 |
| 66 | 1.3.7 | Străzi și ulițe | DS 162; CV 4; Suprafața = 192 mp; balastat | | 1.728 |
| 67 | 1.3.7 | Străzi și ulițe | DS 162; CV 4; Suprafața = 711 mp; balastat | | 6.399 |
| 68 | 1.3.7 | Străzi și ulițe | DS 169; CV 0; Suprafața = 3.822 mp; balastat | | 103.194 |
| 0 | 1 | 2 | 3 | 4 | 5 |
| 69 | 1.3.7 | Străzi și ulițe | DS 194; CV 5; Suprafața = 602 mp; balastat | | 5.418 |
| 70 | 1.3.7 | Străzi și ulițe | DS 268; CV 5; Suprafața = 390 mp; balastat | | 3.510 |
| 71 | 1.3.7 | Străzi și ulițe | DS 325; CV 5; Suprafața = 3.234 mp; balastat | | 29.106 |
| 72 | 1.3.7 | Străzi și ulițe | DS 395; CV 0; Suprafața = 5327 mp; balastat | | |
| 73 | 1.3.7 | Străzi și ulițe | DS 463; CV 0; Suprafața = 660 mp; balastat | | 5.940 |
| 74 | 1.3.7 | Străzi și ulițe | DS 543; CV 11; Suprafața = 2.286 mp; balastat | | 20.574 |
| 75 | 1.3.7 | Străzi și ulițe | DS 576; CV 11; Suprafața = 5422 mp; balastat | | |
| 76 | 1.3.7 | Străzi și ulițe | DS 606; CV 11; Suprafața = 318 mp; balastat | | 2.862 |
| 77 | 1.3.7 | Str. Barajului | DS 711; CV 11; Suprafața = 5.422 mp; balastat | | 47.682 |
| ALTE BUNURI | | | | | |
| 78 | 1.6.2 | Dispensar uman Bolintin-Vale și teren aferent | Strada Partizani nr. 41; CV 39; Cc117/1; A = 1.172; Suprafața construită = 250 mp; Suprafața teren aferent = 2.277 mp; Vecinătăți: - N – Nedelcu Marin; - S – Mazanote Maria. | | 284.716 (total) 158.115 (cladire) 126.601 |

| | | | | | |
|----|--------|--|--|----------------------|---|
| | | | <ul style="list-style-type: none"> - V – Strada 23 August; - E – Strada Partizani; | | (teren) |
| 79 | 1.6.4 | Primărie și teren aferent | <p>Strada Libertății nr. 1; CV 21; Cc-2361; Suprafața construită = C1- 418 mp; C2- 316 mp; C3- 54 mp; C4- 69 mp; C5- 16 mp mp; Suprafața teren aferent = 2.484 mp; Vecinătăți: - N – Strada Libertății; - S – Nedelcu Gheorghe; - V – Poliția Bolintin-Vale; - E – Consum COOP; Sovărel Marin;</p> | 1858 2009 2012 | 762400 (cladire) 240.156 (teren) |
| 80 | 1.6.2 | Spital Pediatrie P+1 și teren aferent | <p>Strada Republicii; CV 20; Cc-1863; S = 1.040 mp Suprafața construită = 700 mp; Suprafața teren aferent = 1.040 mp; Vecinătăți: - N – D.P.; - S – Grădinița de copii; - V – D.P.; - E – Isac Elena;</p> | 1979 | 681400 (clădire) 41.704 (teren) |
| 81 | 1.6.2 | Grădiniță copii Bolintin-Vale și teren aferent | <p>Strada Republicii; CV 20; Cc-1873; Suprafață construită 238 mp; Suprafață teren aferent = 1.691 mp Vecinătăți: - N – Spital de Pediatrie; - S – D.P.; - V – D.P.; - E – D.P.;</p> | 1979 | 437111 26.947 (teren) |
| 82 | 1.6.2 | Casa de cultură și teren aferent | <p>Strada Republicii, nr. 47; CV 21; Cc-1859; Suprafața construită = 658 mp; Suprafața teren aferent = 971 mp; Vecinătăți: - N – Str. Republicii; - S – D.P.; - V – Marin Steluța; - E – Savu Valeriu;</p> | 1945 | 446500 (cladire) 53.988 (teren) |
| 83 | 1.6.2. | Ambulatoriul de specialitate al | Strada Republicii, nr. 23; CV 10; Cc- | 1957 | 478400 |

| | | | | | |
|----|--------|--|--|------|---|
| | | Spitalului oraș Bolintin-Vale | 714,715,716; Suprafață construită: C1- 331 mp; C2 – 127 mp; C3- 186 mp; C4-35 mp Suprafață teren aferent = 5.703 mp. | | (cladire) 228.690 (teren) |
| 84 | 1.6.2. | Dispensar TBC si teren aferent | Strada Republicii, nr. 42; CV 21; Cc-1949, S = 1.804 mp; Suprafața construită = 260 mp; Vecinătăți: - N – Str. Republicii; - S – Dobrișan Victor; Răvaș Magda; - V – Radu Paula; - E – Rica Adrian; | 1910 | 133.056 (cladire) 72.340 (teren) |
| 85 | 1.6.2 | Cămin Cultural Malu Spart și teren aferent | Malu Spart, nr.142; CV 12; p – 863/1 Suprafața construită = 460 mp; Suprafața teren aferent = 1217 mp; Vecinătăți: - N – Școala Generală; - S – Gîngea Dumitru; - V – D.S. 910; - E – D.S. 789; | 1978 | 411900 (cladire) 40.080 (teren) |
| 86 | 1.6.2 | Dispensar uman Malu Spart și teren aferent | Suprafața teren aferent = 802 mp; CV 9; Cc 555 Vecinătăți: - N – Biserică; - S – D.S. 789; Răduța Adrian; Soare Ion; - V – D.C. 270; - E – Călinescu Smarandache; | | 66.900 (cladire) 26.787 (teren) |
| 87 | | Stație apă Bolintin-Vale | Strada D. Bolintineanu, nr. 8A; Suprafața construită = 161 mp; Vecinătăți: - N – Ureche Liliana; - S – Str. D. Bolintineanu; - V – Ureche Liliana; - E – Str. D. Bolintineanu; | | 121.269 |
| 88 | 1.8.1 | 5 puțuri forate | Adâncime 70 -160 m; cu cămine beton; îngrădite | | 170.043 (cladire) 4.680 (teren) |

| | | | | | | |
|----|--------|------------------------------------|--|------|--|--|
| 89 | 1.8.6 | Conducte pentru alimentare cu apă | Lungime 28,003 km. | | 563.220 | |
| 90 | 1.8.8 | Stație tratare-filtrare | Instalație de clorinare tip JESCO (Q max orar = 20mc/h) | | Mijloc fix | |
| 91 | 1.8.11 | Rezervor de înmagazinare | Capacitate 500 mc; 770 mc. | | 90.405 | |
| 92 | 1.8.12 | Stații pompare și teren aferent | S = 25 mp; stație cu hidrofor cu 3 electropompe cu debit Q = 55 – 117 mc/h; CV 17; A – 1939/2; S = 500 mp. | | 27.564 (total) 19.764 (cladire) 7.800 (teren) | |
| 93 | 1.8.13 | Conductă de aducțiune | De la puțuri la rezervorul de captare; lungime = 1129,33 m. Ø 110-160 mm; | | 34.407 | |
| 94 | 1.8.13 | Stație de epurare și teren aferent | Dimensionată pentru 11.200 l.e. Alcătuită din: cămin de separare; treapta de epurare mecano-chimică; treapta de epurare biologică avansată; treapta de prelucrare a nămolului; pavilion administrativ; CV 22; A – 24881/1; S = 1.800 mp. | | 1.659 | |
| 95 | | Rețeaua de termoficare | Lungime = 2.050 m. | | 24.754 | |
| 96 | | Locuință socială | Strada Stadionului, Bl. B2, ap. 13, etj. 3, Sc = 64,3 mp; | 2001 | 51.634 | |
| 97 | 1.6.2 | Biblioteca | Strada Republicii, nr. 5; Suprafața construită = 352 mp; Vecinătăți: - N – Școala Generală; - S – Str. Republicii; - V – Str. Republicii; - E – Școala Generală. | 1900 | 100270 | |
| 98 | 1.6.2 | Spital Poenari | Str. Poenari; Vecinătăți: - N – D.E.; - S – Pârnu Silvia; - V – Prodan Ilie; - E – Șoseaua Bolintin-Vale – Poenari. | 1985 | Trecut în patrimoniul CJ Giurgiu | |
| 99 | 1.6.2 | Dispensar uman Crivina și | CV 4; parcela 147; | | 34500 | |

| | | | | | |
|-----|-------|--|--|----------------------|---|
| | | teren aferent | Suprafața construită = 30 mp; Suprafața teren aferent = 30 mp; Vecinătăți: - N – Tudor Vasile; - S – D; - V – Zamfir Anghelina; - E – ConsumCOOP; | | (cladire) 1.002 (teren) |
| 100 | 1.6.2 | Școala Generală Malu Spart și teren aferent | CV 12; Cc-863,864; Suprafața construită = C1 - 211 mp; C2 – 113 mp; C3 – 401 mp; C4 – 25 mp; C5 – 655 mp. Suprafața teren aferent = 5.220 mp; Vecinătăți: - N – D.S.789; - S – Cămin Cultural Malu-Spart; D.S. 910; - V – D.C. 270; - E – D.S. 789; | 1890 1965 | 372300 (cladire) 178.690 (teren) |
| 101 | 1.6.2 | Școala Generală Suseni și teren aferent | CV 5; Cc-295; A-296; Suprafața construită = 177 mp; Suprafața teren aferent = 1715 mp; Vecinătăți: - N – D.C. 27; - S – Ivan Niculina; - V – Rotaru F. Mihai; - E – Ivan Niculina; | 1950 | 69000 (total) 251.877 (cladire) 57.281 (teren) |
| 102 | 1.6.2 | Grădinița Crivina | Suprafața construită = 260 mp; Vecinătăți: - N – D.C. 59; - S – Marin Niculae; Păun Ion; - V – Pătrașcu Iuliana; - E – Stareș Ion; | 2007 | 115200 |
| 103 | 1.6.2 | Școala Generală Bolintin-Vale și teren aferent, inclusiv Sala de Sport | Strada Republicii, nr. 5, CV 17; Cc-1756;1758;1759;1760. Suprafața construită = C1- 136 mp; C2-370 mp; C3 – 1072 mp C4- 209 mp; C5 - 1.118 mp; C6- 224 mp. Suprafața teren aferent = 9847 mp; Vecinătăți: - N – Ciocoi Ștefan, Zaharia Georgeta; | 1964 1998 2008 | 3360100 (clădire) 394.865 (teren) |

| | | | | | | |
|-----|-------|--|--|------|--|--|
| | | | - S – Str. Republicii, Bl. 36, F. R, Judecătoria, D.P.; - V – Str. Republicii; - E – Soare Ion, Mihai Florica, Ciocoi Ștefan, PTTR, D.P.; | | | |
| 104 | 1.6.2 | Liceul D. Bolintineanu și teren aferent | CV 22; Cc-2366; Suprafață construită C1 – 953 mp; C2 – 55 mp; C3- 614 mp; C4 – 680 mp. Suprafața teren aferent = 14.091 mp; Vecinătăți: - N – Bl. 34; DP; Bl. 11; - S – Str. D. Bolintineanu; - V – DS 2393; - E – Str. Republicii; | 1968 | 4407200 (cladire) 375.617 (teren) | |
| 105 | | Grădinița Suseni | S = 32 mp; Vecinătăți: - N – D.C. 27; - S – Ivan Niculina; - V – Rotaru F. Mihai; | 2001 | 45.537 | |
| 106 | | Monument Bolintin-Vale | | | 2680) | |
| 107 | | Monument Malu Spart | | | 2680 | |
| 108 | | Monument Crivina | | | 2680 | |
| 109 | | Teren sport liceu | CV 22; Cc 2366/1; S = 600 mp | | 24.060 | |
| 110 | | Teren sport liceu | CV 22; Cc 2366/1; S = 1060 mp | | 42.506 | |
| 111 | 1.6.6 | Parcare liceu | CV 22; Str. Republicii; S = 260 mp | | 12.766 (2.340) (10.426) | |
| 112 | 1.6.6 | Parcare Școala Generala | CV 17; Str. Republicii; S = 240 mp | | 11.784 (2.160) (9.624) | |
| 113 | | Platformă betonată (SCARB) | Cat. 383; CV 75; S = 1.500 mp. | | 59.550 (19.500) (40.050) | |
| 114 | 1.6.3 | Târg | C 351; CV 7; S = 13.000 mp. | | 202.800 | |
| 115 | 1.6.2 | Parc | Cp. 1716; CV 18; S = 1.500 mp | | 63400 | |
| 116 | 1.6.2 | Parc | Cp. 1853; CV 20; S = 2.651 mp | | 454300 | |
| 117 | 1.5.2 | Parcare | Cc. 1588; CV 17; S = 724 mp | | 44.480 | |


| | | | | |
|-----|--------|---------------------------------------|--|-----------|
| 118 | 1.6.3 | Stadion | Cc. 2480; CV 22; S = 20.321 mp | 930400 |
| 119 | | Teren neproductiv | T 31/4; S = 38.000 mp, groapă de gunoi (km 32) | 235.600 |
| 120 | | Teren sport Malu Spart | S = 6300 mp Vecinătăți: - N – D.E.; - S – Râul Argeș; - V – Drum de acces; - E – Ocolul Silvic Bolintin; | 98.280 |
| 121 | | ELTIS Bolintin | Cc. 356; CV 7; S = 3.150 mp. | 61.425 |
| 122 | | Spații verzi | CV 17 (Bl. 6); S = 200 mp. | 11.120 |
| 123 | | Spații verzi | CV 20 (Bl. 5); S = 200 mp. | 11.120 |
| 124 | | Spații verzi | CV 20 (Bl. B1); S = 100 mp. | 5.560 |
| 125 | | Spații verzi | CV 22 (Bl. 4); S = 100 mp. | 5.560 |
| 126 | | Drumuri vicinale extravilan | T 2 – T 82 | 3.825.000 |
| 127 | | Drumuri comunale extravilan | T61 – T62/T70 – T76 T17 – T18 | |
| 128 | | Teren limitrof Schela Petrol Bolintin | S = 1400 mp, CV 20, p 1838/1 Vecinătăți: - N – Schela Petrol Bolintin-Vale B3; - S – Str. Intrarea Republicii; - V – Str. Intrarea Republicii; - E – B1, B2, Dragne Constanța; | 75.600 |
| 129 | | Parcare cimitir | Strada Republicii, CV 20, parcela 1833-1837-1838 | |
| 130 | | Parcare centrală termică | Strada Republicii, CV 20, parcela 1846-1847 | |
| 131 | | Parcare Strada Dimitrie Bolintineanu | Strada Dimitrie Bolintineanu, CV 24, parcela 2609 | |
| 132 | | Teren extravilan | Tarlaua 52, S = 3000 mp | |
| 133 | 1.3.7 | Str. Măceșului | DS 2695; CV 0, Suprafața = 5327 mp; pietruit. | |
| 134 | 1.3.7 | Str. 1 | DS 31 CV 0 Suprafața 1061 mp; pietruit | |
| 135 | | Str. 5 | DS 1469 CV 0 Suprafața 840 mp asfaltat | |
| 136 | 1.3.7 | Str. 19 | DS 773; CV 0 Suprafața 1392 mp; pietruit | |
| 137 | 1.3.7. | Str. Bisericii | CV 0 Suprafața 1513 mp; pietruit | |
| 138 | 1.3.7. | Str. Intrarea Poarta Luncii | CV 0 Suprafața 11.410 mp; pietruit | |
| 139 | | Teren cu destinația Parc | Oraș Bolintin-Vale, Str. Dimitrie | |

| | | | | | | |
|-----|--|--|--|------|--|--|
| 146 | | Locuință socială | Oraș Bolintin-Vale, str. Stadionului, bl. B5, parter, ap. 4 | 2003 | | |
| 147 | | Locuință de serviciu | Oraș Bolintin-Vale, str. Republicii, județ Giurgiu; Bl. B1, Sc. A, et. 1, ap. 7; Apartament compus din 4 camere+bucătărie+baie+vestibul+hol+wc serviciu+cămară+dressing+logie (7,81 mp); Su – 74,88 mp; Cote părți comune 588/100; Cote teren – 3012/51200; Cf 30090-C1-U9 | 2016 | | |
| 148 | | Locuință de serviciu | Oraș Bolintin-Vale, str. Republicii, județ Giurgiu; Bl. B4, Sc. B, et. 1, ap. 17; Apartament compus din 3 camere și dependințe; Su – 62,67 mp; Cote părți comune 326/10000; Cote teren -2315/71000 CF - 30102-C1-U17 | 2016 | | |
| 149 | | Imobil și teren aferent, adiacent Casei de cultură | Oraș Bolintin-Vale, str. Republicii nr. 4; CV 21, p. 1868; 1868/1; C1- parter; anul construirii – 1967; Sc. - 175; C2- anexă parter; anul construirii – 1990; Sd. - 25 mp; S.teren – 932 mp | 2017 | | |
| 150 | | Clădire administrativă nefinalizată | Oraș Bolintin-Vale, str. Republicii, județ Giurgiu; CV6, p. 1865; Sc – 323 mp; stadiul subsol+parter; CF 33201; | | | |
| 151 | | Clădire monument istoric “Poșta veche” și teren aferent | Oraș Bolintin-Vale, str. Republicii nr. 2M, județ Giurgiu; C1- clădire oficiu; Sc. 233,74; C2 – birou; Sc. - 23,86 mp; C3- clădire; Sc. 14,20 mp; C4- baracă metalică; Sc. - 22,83 mp; S. teren – 844 mp; CF 30881 | 2017 | | |
| 152 | | Drum de exploatare extravilan între Tarlalele 31/2 și 31/3 | CV 0; Suprafața 6800 mp; betonat; | | | |

| | | | | | | |
|-----|--|--|--|--|--|--|
| 153 | | Rețea de canalizare | 28,779 km; | | | |
| 154 | | Stații de pompare apă uzată și teren aferent | <p>SP 1 – echipată cu două pompe ($Q_p = 16 \text{ mc/h}$); S. Teren - 6 mp</p> <p>SP2 – echipată cu două pompe ($Q_p = 40 \text{ mc/h}$); S. Teren – 6 mp</p> <p>SP3 – echipată cu două pompe ($Q_p = 16 \text{ mc/h}$); S. Teren – 6 mp</p> <p>SP4 – echipată cu două pompe ($Q_p = 30 \text{ mc/h}$); S. Teren – 6 mp</p> <p>SP5 – echipată cu trei pompe ($Q_p = 72 \text{ mc/h}$); S. Teren – 6 mp</p> <p>SP6 – echipată cu două pompe ($Q_p = 16 \text{ mc/h}$); S. Teren – 6 mp</p> | | | |

PREȘEDINTE

[Signature]



SECRETAR

[Signature]