

## HOTĂRÂRE

privind introducerea în domeniul privat al localității a unor terenuri intravilane situate pe raza Orașului Bolintin-Vale, Județul Giurgiu

### CONSILIUL LOCAL AL ORȘULUI BOLINTIN-VALE

Având în vedere:

Expunerea de motive a primarului privind necesitatea și oportunitatea proiectului de hotărâre nr. 7819/26.08.2016;

Raportul compartimentului de resort din cadrul aparatului de specialitate al primarului orașului Bolintin-Vale nr. 7785/25.08.2016;

Avizele Comisiei pentru programe și prognoze economice-sociale, buget-finanțe, administrarea domeniului public și privat și al Comisiei juridice și pentru apărarea ordinii publice,

Văzând și prevederile art.4 și art. 25 din Legea nr. 213/1998 privind bunurile proprietate publică, cu modificările și completările ulterioare, ale art. 4 din Legea nr. 195/2006 a descentralizării, ale art. 553 alin. 1 și art. 557 alin. 2 din Legea nr. 287/2009 republicată privind Codul civil precum și ale art. 119 și 121 din Legea nr.215/2001 privind administrația publică locală, republicată, cu modificările și completările ulterioare;

În temeiul art. 45 alin. 3 din Legea nr. 215/2001 privind administrația publică locală, republicată, cu modificările și completările ulterioare,

## HOTĂRĂȘTE

**Art.1.** Se aprobă introducerea în domeniul privat al localității a unui teren intravilan, în suprafață de 351 mp, situat pe raza Orașului Bolintin-Vale, cvartal 20, identificat prin planul de amplasament și identificare a imobilului ce fac parte integrantă din prezenta hotărâre.

**Art.2.** Se aprobă introducerea în domeniul privat al localității a unui teren intravilan, în suprafață de 242 mp, situat pe starada Școlii din Satul Malu-Spart, Orașului Bolintin-Vale, cvartal 10, identificat prin planul de amplasament și identificare a imobilului ce fac parte integrantă din prezenta hotărâre.

**Art.3.** Terenul menționat la art. 1 și 2 nu este revendicat în temeiul legilor proprietății, este liber de sarcini și nu există litigii pe rolul instanțelor de judecată.

**Art.4.** Primarul Orașului Bolintin-Vale va asigura aducerea la îndeplinire a prezentei.

PREȘEDINTE DE ȘEDINȚĂ

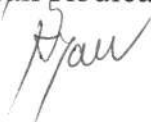
Zamfir Leontin



CONTRASEMNEAZĂ

Secretar

Bran Rodica



Bolintin-Vale 31.08.2014

Nr. 23

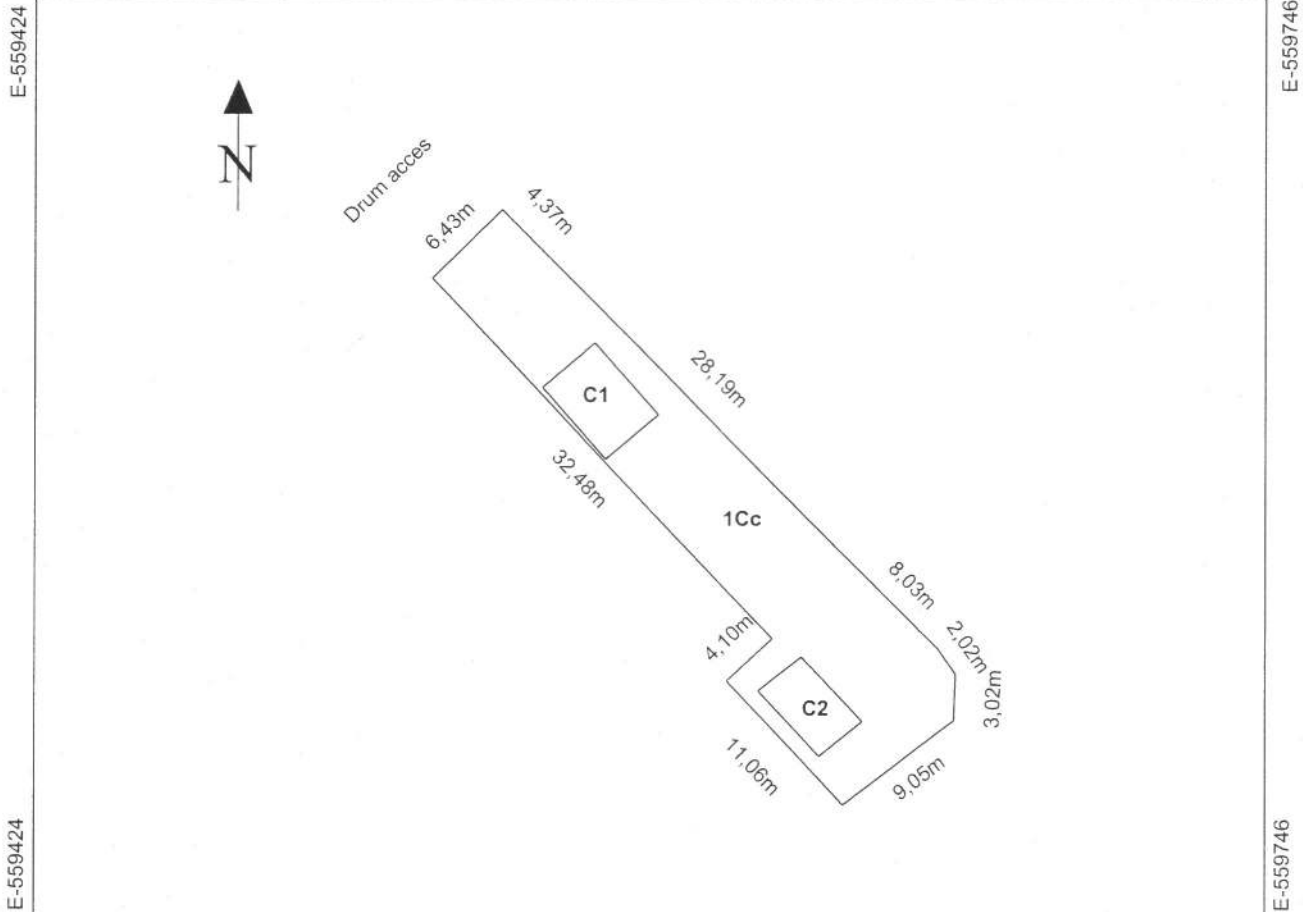
## Plan de amplasament si delimitare a imobilului

Scara 1:500

Nr. cadastral	Suprafata măsurată	Adresa Imobilului	
	351 mp	Oras Bolintin Vale Jud. Giurgiu	
Cartea Funciară nr.		UAT	Bolintin Vale

N-335586

N-335586



N-335346

N-335346

## A. Date referitoare la teren

Nr. parcelă	Categorie de folosință	Suprafata (mp)	Mentiuni
1	Cc	351	Teren intravilan curti constructii, neimprejmuit .
Total		351	

## B. Date referitoare la constructii

Cod	Destinatia	Suprafata construită la sol (mp)	Mentiuni
1	CA	28	Constructie anexa.
2	CA	21	Constructie anexa provizorie(Garaj).
Total		49	

Suprafata totală a imobilului = 351 mp

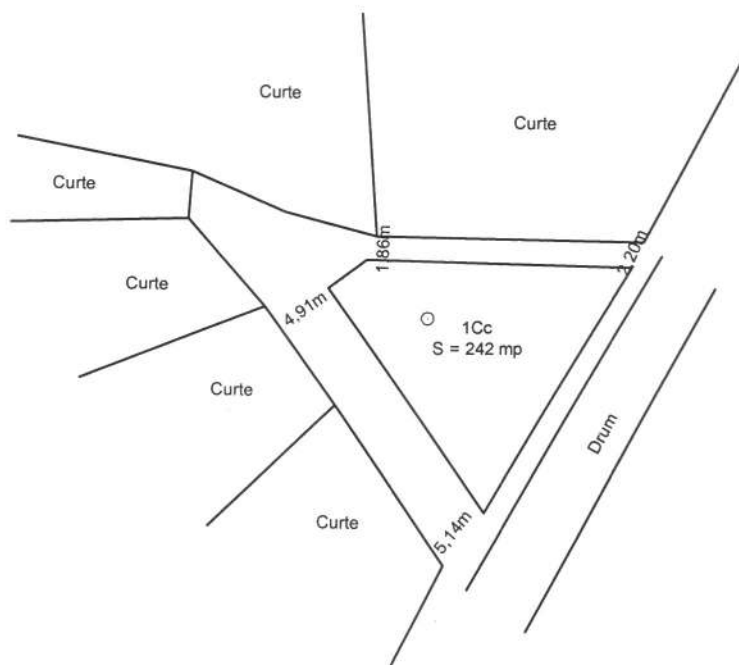
Suprafata din act = mp

<p>Executant: <b>Ing. Despa Nicolae Razvan</b> /2016</p> <p>Confirm executarea măsurătorilor la teren, corectitudinea întocmirii documentației cadastrale și corespundența acestora cu realitatea din teren</p> <p>Semnatul și Stampila</p> <p>Data: 10.08.2016</p>	<p>Inspector:</p> <p>Confirm introducerea imobilului în baza de date integrată și atribuirea numărului cadastral</p> <p>Semnatura și Parafa</p> <p>Data: _____</p> <p>Stampila B.C.P.I.</p>
---	---

În situația în care există numere cadastrale pentru imobilele vecine, în locul numelui vecinului se va trece numărul cadastral, iar în lipsa numărului cadastral numărul topografic sau numărul administrativ. Suprafețele se rotunțesc la metru pătrat.

# Plan de amplasament si delimitare a imobilului Scara 1:500

Adresa Imobilului  
Oras Bolintin Vale , Sat Malu Spart "Parc" ,Jud Giurgiu



Executant,  
S.C. TOPO LAND CONSULT S.R.L.  
Ing. Despa Nicolae-Razvan

